

Balades Vertes

Saint-Usuge

SU3 : 27,0km



Saint-Usuge

Saint-Usuge, anciennement Saint-Eusèbe, est composé de 26 hameaux et traversé par la Seille, rivière appréciée des pêcheurs.

L'élément incontournable du patrimoine de Saint-Usuge reste l'église Saint Eusèbe, des XVI^{ème} et XVII^{ème} siècle, avec son clocher de style franc-comtois, unique dans notre région.

La commune est connue par la race canine «L'Épagneul de Saint Usuge», dont les origines remontent au XVI^{ème} siècle.

Saint Usuge accueille plusieurs commerces ainsi que le Musée du Vélo et la Maison de la Poupée. En suivant les sentiers de la commune, partez à la découverte d'un réseau bocager remarquable, mais également des anciennes fermes bressanes.

Recommandations aux randonneurs

Le randonneur prévoyant pense à emporter avec lui : de l'eau, une trousse de secours, des vêtements adaptés aux variations climatiques, un moyen de communication (téléphone portable, carte téléphonique) et installe son moyen de locomotion dans de bonnes chaussures.

Il prévoit un itinéraire adapté à ses capacités et consulte la météo avant de partir.

Les feux et le camping sont interdits hors des zones prévues à cet effet. Prenez garde aux mégots et allumettes jetés au hasard.

Refermez les barrières rencontrées sur le parcours.

Le randonneur doit respecter :

- les autres utilisateurs des chemins : soyez courtois.

En période de chasse, se renseigner auprès de la mairie, des services de l'Office National des Forêts ou de la Fédération Départementale des Chasseurs de Saône et Loire sur les territoires concernés.

- le milieu qu'il traverse : ne quittez pas les sentiers balisés et évitez de cueillir les fleurs, elles sont peut être protégées (de belles photos valent mieux qu'une cueillette),

- le paysage : n'abandonnez pas vos déchets, emportez-les avec vous et déposez-les aux endroits prévus à cet effet,

- la tranquillité des lieux (ne laissez pas divaguer les animaux, ne criez pas...)

- le code de la route sur les portions de circuits goudronnées

BALISAGE :



Continuité
de l'itinéraire

Tournez
à gauche

Tournez
à droite

Mauvaise
direction

colorifine : 03 85 75 24 29

© Office de Tourisme du Pays de la Bresse Bourguignonne :

Place Saint-Jean, 71500 Louhans-Châteaurenaud
Tél : 03 85 75 05 02 - Fax : 03 85 75 48 70 - info@bresse-bourguignonne.com

www.bresse-bourguignonne.com

N° URGENCE :

Gendarmerie : 17

Pompiers : 18

SAMU : 15









N° appel urgence européen : 112
(european emergency call)

SOURCES : D.A.D.T.E - Conseil Départemental de Saône-et-Loire

CRÉDIT PHOTOS : Commune de Saint-Usuge

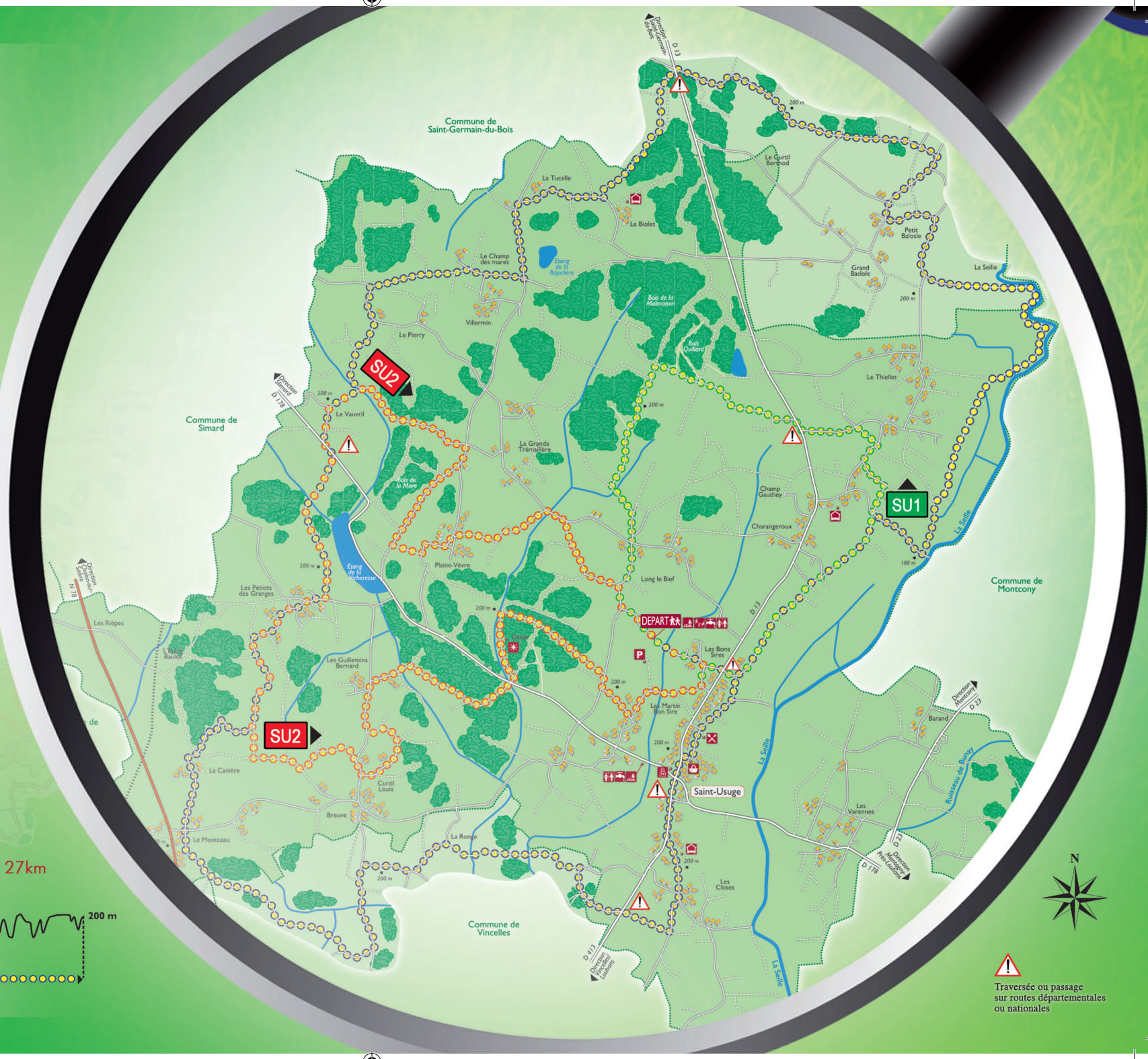
CHARTE GRAPHIQUE : Office de tourisme, Balades Vertes
Conseil Départemental de Saône-et-Loire

LÉGENDE :

-  Route nationale/highway/bundesstrasse/
rijksweg/ strada nazionale
-  Route départementale/main road/landstrasse/
B-weg/ strada provinciale
-  Route goudronnée. Non départementale
tarred road/asphaltierte strasse/teerweg/strada catrama
-  Voie carrossable. Non goudronnée/notarred way/
nicht-asphaltierte strasse/niet-geasfaltierte weg/strada bianca
-  Chemin et sentier/path+trail-way/
weg/spfad/vegepijs/caminio
-  Limite de commune/edge of the district/gemeindegrenze/
stadsgrens/confine di comune
-  Cours d'eau/steam/wasserlauf/stroming/fluvo
-  Bois/wood/wald/bois/bosco

-  Aire de pique-nique
Picknickgelände
Picknic area
Picknickplaats
Area per picnic
-  Parking
Parkplatz
Car park
Parkeerplaats
Parcheggio
-  Restaurant
Restaurant
Restaurant
Restaurant
Ristorante
-  Gîte / Chambre d'hôte
Ferienunterkunft / Gästezimmer
Gite / Bed & Breakfast
Overnachtingsplaats / Logis/ontbijt
Alloggi rustici / Alloggio rurale
-  Commerce
Geschäft
Shop
Winkels
Commercio
-  Eglise
Kirche
Church
Kerk
Chiesa
-  Jeux pour enfants
Kinderspeelplaats
Children's games
Kinderspeelplaats
Giochi per bambini
-  Point d'eau
Trinkwasser
Water point
Drinkwaterpunt
Punta d'acqua
-  Toilettes
Toilette
Toilets
Toilotten
Toilette
-  Curiosité
Sehenswürdigkeit
Unusual sight
Bezienswaardigheid
Curiosità

Départ :
Plan d'eau communal.
Accès par la D13 en direction
de St-Germain-du-Bois.
Prendre sur la gauche la rue du
19 mars 1962. Le plan d'eau se situe
après le lotissement communal.



 Traversée ou passage
sur routes départementales
ou nationales