


# Balades Vertes

## Simandre

SI1 : 3,8 km

SI4 : 6,3 km

SI5 : 6,7 km



A quelques pas de la Saône, Simandre a su conserver de nombreux bâtiments à vocation agricole comme la halle aux grains, désormais appelée la Grenette et le marché aux veaux qui sert désormais de salle pour les associations.

Son église romane avec son toit recouvert de pierres de lave sont inscrits à l'inventaire des Bâtiments de France.

A travers les différents sentiers de la commune, vous pourrez découvrir les quatre lavoirs que compte la commune dont la restauration vous permettra d'apprécier leur particularité.

Vous pourrez observer la faune et la flore grâce aux différentes mares qui sont sur les parcours.

## Recommandations aux randonneurs

Le randonneur prévoyant pense à emporter avec lui : de l'eau, une trousse de secours, des vêtements adaptés aux variations climatiques, un moyen de communication (téléphone portable, carte téléphonique) et installe son moyen de locomotion dans de bonnes chaussures.

Il prévoit un itinéraire adapté à ses capacités et consulte la météo avant de partir.

Les feux et le camping sont interdits hors des zones prévues à cet effet. Prenez garde aux mégots et allumettes jetés au hasard.

Refermez les barrières rencontrées sur le parcours.

### Le randonneur doit respecter :

- les autres utilisateurs des chemins : soyez courtois.

En période de chasse, se renseigner auprès de la mairie, des services de l'Office National des Forêts ou de la Fédération Départementale des Chasseurs de Saône et Loire sur les territoires concernés.

- le milieu qu'il traverse : ne quittez pas les sentiers balisés et évitez de cueillir les fleurs, elles sont peut être protégées (de belles photos valent mieux qu'une cueillette),

- le paysage : n'abandonnez pas vos déchets, emportez-les avec vous et déposez-les aux endroits prévus à cet effet,

- la tranquillité des lieux (ne laissez pas divaguer les animaux, ne criez pas...)

- le code de la route sur les portions de circuits goudronnées

## BALISAGE :



Continuité  
de l'itinéraire

Tournez  
à gauche

Tournez  
à droite

Mauvaise  
direction

colorifline : 03 85 75 24 29



© Office de Tourisme du Pays de la Bresse Bourguignonne :

Place Saint-Jean, 71500 Louhans-Châteaurenaud  
Tél : 03 85 75 05 02 - Fax : 03 85 75 48 70 - info@bresse-bourguignonne.com

[www.bresse-bourguignonne.com](http://www.bresse-bourguignonne.com)

### N° URGENCE :

Gendarmerie : 17

Pompiers : 18

SAMU : 15

N° appel urgence européen : 112  
(european emergency call)

SOURCES : D.A.D.T.E - Conseil Départemental de Saône-et-Loire











CRÉDIT PHOTOS : Commune de Simandre

CHARTE GRAPHIQUE : Office de tourisme, Balades Vertes  
Conseil Départemental de Saône-et-Loire

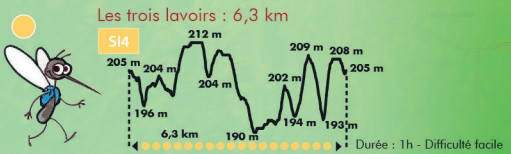





# LÉGENDE :

-  Autoroute/motorway/autobahn/snelweg/autostrada
-  Route nationale/highway/bundesstrasse/rijksweg/strada nazionale
-  Route départementale/mainroad/landesstrasse/B-weg/strada provinciale
-  Route goudronnée. Non départementale  
tarred road/asphaltierte strasse/teerweg/strada catama
-  Voie carrossable. Non goudronnée.  
no tarred way/nicht asphaltierte strasse/niet geasaltelde weg/strada bianca
-  Chemin et sentier/path-trail-way/weg-pfad/weggetje/cammino
-  Limite de commune  
edge of the district/gemeindgrenze/stadsgrens/confine di comune
-  Cours d'eau/stream/wasserlauf/stroming/fluvo
-  Chemin de fer/railway/eisenbahn/spoorwegen/ferrovia
-  Bois/wood/wald/bos/bosco

-  **P**  
Parking  
Parkplatz  
Car park  
Parkeerplaats  
Parcheggio
-  **Eglise**  
Kirche  
Church  
Kerk  
Chiesa
-  **Distributeur**  
Geldautomat  
Cash dispenser  
Geldautomat  
Bancomat
-  **Info randonnée**  
Auskünfte für Wanderer  
Hiking information  
Informatie wandeltochten  
Informazioni escursioni
-  **Lavoir**  
Waschhaus  
Washingplace  
Wasplaats  
Lavatoio
-  **Commerce**  
Geschäft  
Shop  
Winkels  
Commercio
-  **Toilettes**  
Toilette  
Toilets  
Toiletten
-  **Aire de pique-nique**  
Picnickgebied  
Picnic area  
Picknickplaats  
Area per pic-nic



**Départ :**

- S11 : le Bourg vers l'église
- S14/S15 : Depuis le Bourg, prendre la direction du Hameau du Molard, ensuite vous diriger Route de la Cabane puis Route du Muguet, point de départ : Parking vers la mare.

