


# Balades Vertes

## Joudes

**JOU1** : 10 km

**JOU2** : 9,3 km



Joudes

## Recommandations aux randonneurs

Le randonneur prévoyant pense à emporter avec lui : de l'eau, une trousse de secours, des vêtements adaptés aux variations climatiques, un moyen de communication (téléphone portable, carte téléphonique) et installe son moyen de locomotion dans de bonnes chaussures.

Il prévoit un itinéraire adapté à ses capacités et consulte la météo avant de partir.

Les feux et le camping sont interdits hors des zones prévues à cet effet. Prenez garde aux mégots et allumettes jetés au hasard.

Refermez les barrières rencontrées sur le parcours.

### Le randonneur doit respecter :

- les autres utilisateurs des chemins : soyez courtois.

En période de chasse, se renseigner auprès de la mairie, des services de l'Office National des Forêts ou de la Fédération Départementale des Chasseurs de Saône et Loire sur les territoires concernés.

- le milieu qu'il traverse : ne quittez pas les sentiers balisés et évitez de cueillir les fleurs, elles sont peut être protégées (de belles photos valent mieux qu'une cueillette),  
- le paysage : n'abandonnez pas vos déchets, emportez-les avec vous et déposez-les aux endroits prévus à cet effet,

- la tranquillité des lieux (ne laissez pas divaguer les animaux, ne criez pas...)

- le code de la route sur les portions de circuits goudronnées

## BALISAGE :



**Continuité  
de l'itinéraire**

**Tournez  
à gauche**

**Tournez  
à droite**

**Mauvaise  
direction**

colorifline : 03 85 75 24 29



Un circuit intercommunal de 118 km, praticable sur plusieurs jours à pied ou en VTT, traverse les communes de Champagnat, de Condal, de Cuiseaux, de Dommartin les Cuiseaux, de Flacey en Bresse, de Frontenaud, de Joudes, Le Miroir et de Varennes Saint Sauveur.

© Office de Tourisme du Pays de la Bresse Bourguignonne :

Place Saint-Jean, 71500 Louhans-Château Renaud  
Tél : 03 85 75 05 02 - Fax : 03 85 75 48 70 - info@bresse-bourguignonne.com

[www.bresse-bourguignonne.com](http://www.bresse-bourguignonne.com)

### N° URGENCE :

Gendarmerie : 17

Pompiers : 18

SAMU : 15

N° appel urgence européen : 112  
(european emergency call)












SOURCES : D.A.D.T.E - Conseil Départemental de Saône-et-Loire

CRÉDIT PHOTOS : Commune de Joudes

CHARTRE GRAPHIQUE : Office de tourisme, Balades Vertes  
Conseil Départemental de Saône-et-Loire



# LÉGENDE :

-  Autoroute/motorway/autobahn/snelweg/autostrada
-  Route nationale/highway/bundesstrasse/rijksweg/strada nazionale
-  Route départementale/mainroad/landesstrasse/B-weg/strada provinciale
-  Route goudronnée. Non départementale  
tarred road/asphaltierte strasse/teerweg/strada catrama
-  Voie carrossable. Non goudronnée.  
no tarred way/nicht asphaltierte strasse/niet geasfaltiede weg/strada bianca
-  Chemin et sentier/path+trail-way/weg-pfad/weggetje/caminino
-  Limite de commune  
edge of the district/gemeindegrenze/stadsgrens/confine di comune
-  Cours d'eau/stream/wasserlauf/stroming/flusso
-  Chemin de fer/railway/eisenbahn/spoorwegen/ferrovia
-  GR
-  Bois/wood/wald/bos/bosco



**Bar café**  
Bar café  
Bar café  
Bar café  
Bar café



**Curiosité**  
Sehenswürdigkeit  
Unusual sight  
Bezienswaardigheid  
Curiosità



**Château privé**  
Privatschloss  
Private castle  
Privékasteel  
Castello privato

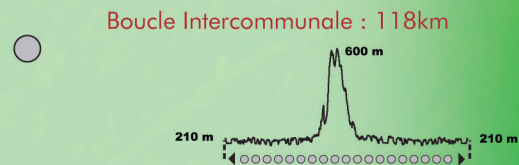
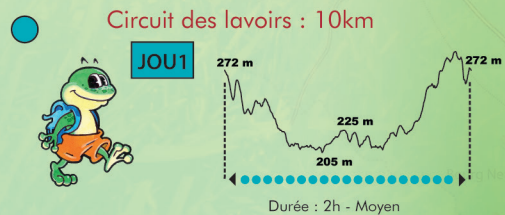



**Lavoir**  
Waschhaus  
Washingplace  
Wasplaats  
Lavatoio



**Jeux pour enfants**  
Kinderspielplatz  
Children's games  
Kinderspeelplaats  
Giochi per bambini

**Départ :**  
Sur la place, devant la boulangerie



 Traversée ou passage sur routes départementales ou nationales