

Balades Vertes

Sornay

SO3 : 14,7km



Recommandations aux randonneurs

Le randonneur prévoyant pense à emporter avec lui : de l'eau, une trousse de secours, des vêtements adaptés aux variations climatiques, un moyen de communication (téléphone portable, carte téléphonique) et installe son moyen de locomotion dans de bonnes chaussures.

Il prévoit un itinéraire adapté à ses capacités et consulte la météo avant de partir.

Les feux et le camping sont interdits hors des zones prévues à cet effet. Prenez garde aux mégots et allumettes jetés au hasard.

Refermez les barrières rencontrées sur le parcours.

Le randonneur doit respecter :

- les autres utilisateurs des chemins : soyez courtois.

En période de chasse, se renseigner auprès de la mairie, des services de l'Office National des Forêts ou de la Fédération Départementale des Chasseurs de Saône et Loire sur les territoires concernés.

- le milieu qu'il traverse : ne quittez pas les sentiers balisés et évitez de cueillir les fleurs, elles sont peut être protégées (de belles photos valent mieux qu'une cueillette),

- le paysage : n'abandonnez pas vos déchets, emportez-les avec vous et déposez-les aux endroits prévus à cet effet,

- la tranquillité des lieux (ne laissez pas divaguer les animaux, ne criez pas...)

- le code de la route sur les portions de circuits goudronnées

BALISAGE :



Continuité
de l'itinéraire

Tournez
à gauche

Tournez
à droite

Mauvaise
direction

colorifline : 03 85 75 24 29



© Office de Tourisme du Pays de la Bresse Bourguignonne :

Place Saint-Jean, 71500 Louhans-Châteaurenaud
Tél : 03 85 75 05 02 - Fax : 03 85 75 48 70 - info@bresse-bourguignonne.com

www.bresse-bourguignonne.com

N° URGENCE :

Gendarmerie : 17

Pompiers : 18

SAMU : 15

N° appel urgence européen : 112
(european emergency call)









SOURCES : D.A.D.T.E - Conseil Départemental de Saône-et-Loire

CRÉDIT PHOTOS : Commune de Sornay

CHARTE GRAPHIQUE : Office de tourisme, Balades Vertes
Conseil Départemental de Saône-et-Loire



LÉGENDE :

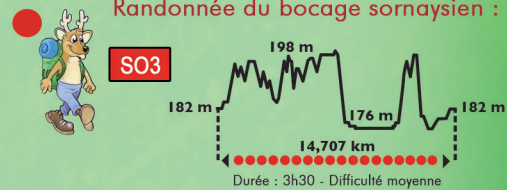
-  Route départementale/main road/landstrasse/
B-weg/ strada provinciale
-  Route goudronnée. Non départementale
tarred road/asphaltierte strasse/teerweg/strada catrama
-  Voie carrossable. Non goudronnée/notarred way/
nicht-asphaltierte strasse/niet-geasfaltete weg/strada bianca
-  Chemin et sentier/path+trail+way/
weg+ptad/weggele/caminio
-  Limite de commune/edge of the district/gemeindegrenze/
stadsgrens/contine di comune
-  Cours d'eau/steam/wasserlauf/stroming/fluvo
-  Chemin de fer/railway/eisenbahn/
spoorwegen/ferrovia
-  Bois/wood/wald/bos/bosco

- | | | | |
|---|--|---|--|
|  |  |  |  |
| Info randonnée
Auskünfte für Wanderer
Hiking information
Informatie wandeltochten
Informazioni escursioni | Bar Café
Bar - café
Bar - café
Bar Caffè | Eglise
Kirche
Church
Kerk
Chiesa | Services
Serviceleistungen
Services
Diensten
Servizi |
|  |  |  |  |
| Aire de pique-nique
Picknickgelände
Picnic area
Picknickplaats
Area per picnic | Restaurant
Restaurant
Restaurant
Ristorante | Pêche
Angeln
Fishing
Hengelien
Pesca | Camping car
Wohnmobil
Camping car
Campers
Camper |
|  |  |  |  |
| Ville ou Village fleuri
Flowered town or village
Bloemstad of -dorp
Città o villaggio infiorato | Parking
Parkplatz
Car park
Parkeerplaats
Parcheggio | Toilettes
Toilette
Toiletten
Toilette | Point d'eau
Trinkwasser
Water point
Drinkwaterpunt
Punta d'acqua |
|  |  |  |  |
| Produits du terroir
Heimische Produkte
Local produce
Regionale produce
Prodotti locali | Curiosité
Sehenswürdigkeit
Unusual sight
Bezienswaardigheid
Curiosità | Téléphone
Telefon
Telephone
Telefoon
Telefono | Commerce
Geschäft
Shop
Winkels
Commercio |
|  |  |  |  |
| Terrain de tennis
Tennisplatz
Tennis court
Tennis
Campo da tennis | Terrain de boule
Bocce Platz
Boules
Jeu de boules terrain
Campo di bocce | Terrain de sport
Sportplatz
Sports ground
Sportterrein
Campo sportivo | Château privé
Privatschloss
Private castle
Privékasteel
Castello privato |
|  | | | |
| Jeux pour enfants
Kinderspeelplatz
Children's games
Kinderspeelplaats
Giochi per bambini | | | |

Départ :

Parking des flots bleus.
Place de la mairie, route D971.

Randonnée du bocage sornaysien : 14,7km



 Traversée ou passage
sur routes départementales
ou nationales

