


Balades Vertes

Tronchy

TRO1 : 8,0km



Recommandations aux randonneurs

Le randonneur prévoyant pense à emporter avec lui : de l'eau, une trousse de secours, des vêtements adaptés aux variations climatiques, un moyen de communication (téléphone portable, carte téléphonique) et installe son moyen de locomotion dans de bonnes chaussures.

Il prévoit un itinéraire adapté à ses capacités et consulte la météo avant de partir.

Les feux et le camping sont interdits hors des zones prévues à cet effet. Prenez garde aux mégots et allumettes jetés au hasard.

Refermez les barrières rencontrées sur le parcours.

Le randonneur doit respecter :

- les autres utilisateurs des chemins : soyez courtois.

En période de chasse, se renseigner auprès de la mairie, des services de l'Office National des Forêts ou de la Fédération Départementale des Chasseurs de Saône et Loire sur les territoires concernés.

- le milieu qu'il traverse : ne quittez pas les sentiers balisés et évitez de cueillir les fleurs, elles sont peut être protégées (de belles photos valent mieux qu'une cueillette),

- le paysage : n'abandonnez pas vos déchets, emportez-les avec vous et déposez-les aux endroits prévus à cet effet,

- la tranquillité des lieux (ne laissez pas divaguer les animaux, ne criez pas...)

- le code de la route sur les portions de circuits goudronnées

BALISAGE :



**Continuité
de l'itinéraire**

**Tournez
à gauche**

**Tournez
à droite**

**Mauvaise
direction**

colorifline : 03 85 75 24 29

© Office de Tourisme du Pays de la Bresse Bourguignonne :

Place Saint-Jean, 71500 Louhans-Châteaurenaud
Tél : 03 85 75 05 02 - Fax : 03 85 75 48 70 - info@bresse-bourguignonne.com

www.bresse-bourguignonne.com

N° URGENCE :

Gendarmerie : 17

Pompiers : 18

SAMU : 15









N° appel urgence européen : 112
(european emergency call)

SOURCES : D.A.D.T.E - Conseil Départemental de Saône-et-Loire

CRÉDIT PHOTOS : Commune de Tronchy

CHARTE GRAPHIQUE : Office de tourisme, Balades Vertes
Conseil Départemental de Saône-et-Loire


LÉGENDE :

-  Route départementale/main road/landstrasse/
B-weg/strada provinciale
-  Route goudronnée. Non départementale
tarred road/asphaltierte strasse/teerweg/strada catrama
-  Voie carrossable. Non goudronnée/motarded way/
nicht-asphaltierte strasse/niet-gaasateerde weg/strada bianca
-  Chemin et sentier/path+rail+way/
weg+pfad/weg+gele/caminio
-  Limite de commune/edge of the district/gemeindegrenze/
stadsgrens/confine di comune
-  Cours d'eau/stream/wasserlauf/stroming/flusso
-  Chemin de fer/railway/eisenbahn/
spoorwegen/ferrovía
-  Bois/wood/wald/bos/bosco

- | | | |
|---|---|---|
|  Château privé
Privatschloss
Private castle
Privékasteel
Castello privato |  Panorama
Aussichtspunkt
View
Uitzichtpunt
Panorama |  Point d'eau
Trinkwasser
Water point
Drinkwaterpunt
Punta d'acqua |
|  Curiosité
Selenswaardigheid
Unusual sight
Bedenswaardigheid
Curiosità |  Toilettes
Toilette
Toiletten
Toiletten
Toilette |  Commerce
Geschäft
Shop
Winkels
Commercio |
|  Gîte / Chambre d'hôte
Ferienunterkunft / Gästezimmer
Gite / Bed & Breakfast
Overnachtingsplaats / Logis/ontbijt
Alloggi rustici / Alloggio rurale |  Moulin à eau
Wassermühle
Watermolen
Mulino ad acqua |  Jeux pour enfants
Kinderspeelplatz
Children's games
Kinderspeelplaats
Giochi per bambini |
|  Vestige antique et archéologique
Antike Ruine/Grabungstätte
Ancient and archaeological remains
Overblijfselen uit de oudheid
Rovine antiche ed archeologiche |  Téléphone
Telefon
Telephone
Telefoon
Telefono | |


Départ :
Depuis la route D162 en direction de St-Etienne-en-Bresse, prendre sur la gauche en direction de la mairie et du Bas de Tronchy.

Circuit du Soleil levant (Variante) : 8km



TRO1

Durée : 2h - Difficulté moyenne



 Traversée ou passage sur routes départementales ou nationales

